

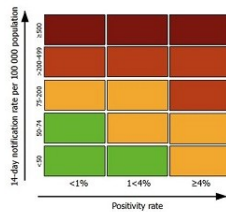
Societat | Jordi Velert | Actualitzat el 19/08/2021 a les 15:00

Catalunya cau de la zona de màxim risc de contagi al mapa de la UE

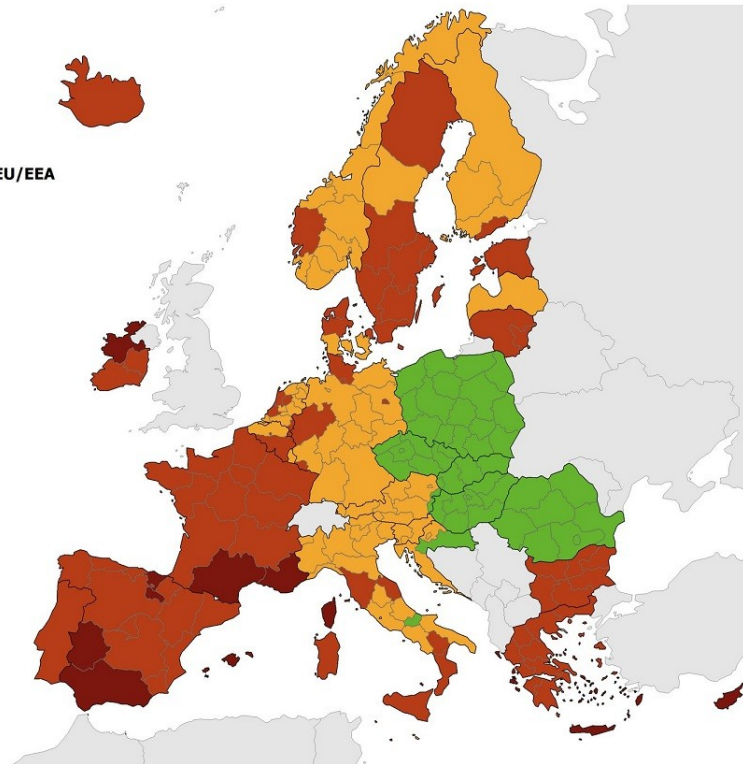
El país cau del nivell més elevat de risc després d'un mes i ja és una mica més segur fer-hi turisme



14-day COVID-19 case notification rate per 100 000 population and test positivity, EU/EEA weeks 31 - 32



- Testing rate < 300 per 100 000 population
- No data available
- Not included
- Regions not visible in the main map extent
 - Azores
 - Guadeloupe and Saint Martin
 - La Reunion
 - Martinique
 - Canary Islands
 - Guyane
 - Madeira
 - Mayotte
- Countries not visible in the main map extent
 - Malta
 - Liechtenstein



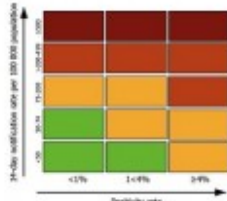
Turistes al centre de Barcelona | Gala Espín

Catalunya cau de la zona de màxima risc de contagis i ja és una mica més segur fer turisme al país. El territori català va tenyir-se de vermell fosc el 15 de juliol en el **mapa de risc** que elabora el **Centre Europeu de Prevenció i Control de Malalties** (ECDC) i s'havia mantingut en el màxim nivell fins aquest dijous 19 d'agost.

El punt més crític que marca aquest indicador és quan se superen els **500 casos per cada 100.000 habitants** en els últims 14 dies (IA14). Com que actualment Catalunya es troba en aquest indicador en **364**, el país baixa un nivell en el risc de contagi.



14-day COVID-19 case notification rate per 100 000 population and test positivity, EU/EEA weeks 31 - 32



Testing rate < 300 per 100 000 population

No data available

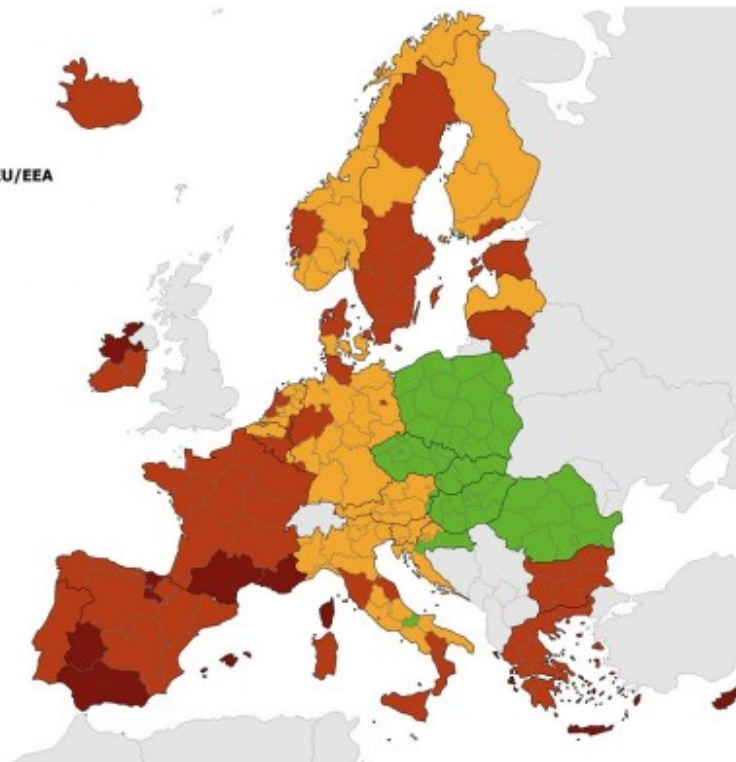
Not included

Regions not visible in the main map extent

- Azores
- Canary Islands
- Guadeloupe and Saint Martin
- Guyane
- La Reunion
- Madeira
- Martinique
- Mayotte

Countries not visible in the main map extent

- Malta
- Liechtenstein



Mapa de risc de la Unió Europea a 19 d'agost Foto: ECDC

Els **indicadors de la pandèmia** a Catalunya fa aproximadament una setmana que van a la baixa, i si se segueix per aquest camí, la intensitat del color al mapa del nivell de risc elaborat per l'ECDC també disminuirà. **El risc de fer turisme es rebaixa**, però potser un pèl tard per salvar la temporada.

A la resta de l'Estat, els indicadors també van a la baixa i només es manté **Andalusia** i **Extremadura** com a zones de màxim risc, mentre que a Europa el nivell més alt es manté a la **Catalunya Nord**, a **Grècia** i a **Irlanda**.

[plantillacoronavirus]